



Rhône  
TOURISME

CHEMINS  
S<sup>t</sup>JACQUES  
— AUVERGNE-RHÔNE-ALPES —

# Sur les chemins de Compostelle GR®65 Genève - Le Puy

*Itinérance douce de Condrieu à Bourg-Argental  
3 jours - 2 nuits*



Distance : 34 km  
Dénivelé : 930 m  
Niveau : Modéré

# De Condrieu à Bourg-Argental en 3 jours à pied

## Étape 1 : Condrieu > Bessey

Après avoir traversé le pont pour franchir le Rhône, la commune de **Condrieu** est un point de départ idéal pour accueillir les marcheurs, pour cette escapade dans le Parc naturel régional du Pilat. De nombreux points de restauration et un panorama entre vignes et Rhône donnent le ton : le paysage est magnifique, les produits locaux sont d'exception.

Pour rejoindre le village de **Chavanay**, le randonneur profite de quelques kilomètres sur la Via Rhôna, le long des berges du Rhône. Puis, les contreforts de la vallée du Rhône lui feront prendre de la hauteur. A Chavanay, les petites ruelles et anciens remparts ont un charme pittoresque. De Chavanay à **Bessey**, les marcheurs traverseront les domaines viticoles bordés de murs en pierres sèches.

**Point d'intérêt** : Via Rhôna, les vins Condrieu, Saint-Joseph, la Rigotte de Condrieu (fromage de chèvre), Chapelle du Calvaire à Chavanay



© Luc OLIVIER / Parc naturel régional du Pilat

 **Distance : 15 km**

 **Dénivelé positif : 335 m.**

## Étape 2 : Bessey > Saint-Julien-Molin-Molette



© Luc OLIVIER / Parc naturel régional du Pilat

Depuis **Bessey**, le randonneur peut admirer les panoramas sur les proches sommets du Pilat dont le Crêt de l'Oeillon et l'emblématique site des Trois-Dents.

Avant de partir, les marcheurs pourront profiter d'un abri avec table et point d'eau.

Puis l'ascension se poursuit. Les vignes cèdent leur place aux nombreux vergers. Les marcheurs pourront prendre le temps d'admirer les vues sur la vallée du Rhône, les Alpes et l'Ardèche tout proche.

Le long du chemin, un patrimoine jacquaire remarquable surprendra les randonneurs, ainsi que des oeuvres d'art. L'aventure devient historique et artistique. Le parcours se poursuit en douceur pour arriver à **Saint-Julien-Molin-Molette**.

**Point d'intérêt** : vitrail de l'église de Bessey, Château du Buisson, ferme fortifiée des Camiers, Croix Sainte-Blandine

 **Distance : 12 km**

 **Dénivelé positif : 423 m.**

# De Condrieu à Bourg-Argental en 3 jours à pied

## Étape 3 : Saint-Julien-Molin-Molette > Bourg-Argental

**Saint-Julien-Molin-Molette.** Un nom qui fait sourire et qui évoque le riche passé de ce joli village. Traversé par le Ternay, rivière qui fit tourner des moulins à grain et à huile ainsi que des meules de pierre, le village connut une histoire industrielle liée à l'utilisation de la force hydraulique pour les usines de tissage de soie naturelle. Les marcheurs seront étonnés devant la beauté de ses fabriques textiles qui sont aujourd'hui réhabilitées en lieux dédiés à la pratique des arts et du spectacle. Le bourg accueille également une œuvre d'art refuge.



Le voyage se poursuit par la montée du calvaire puis tranquillement à travers champs jusqu'au col du Banchet. Le chemin descend finalement pour rejoindre la petite ville de **Bourg-Argental** où il fait bon prendre un moment en terrasse pour se délasser les jambes.

A Bourg-Argental, l'ambiance des restaurants, commerces d'artisans et marchés locaux sera propice à la détente.

**Point d'intérêt : belles fabriques du XIX à Saint-Julien-Molin-Molette, Œuvre d'art refuge, Maison du Châtelet, Eglise de Bourg-Argental**



© Luc OLIVIER / Parc naturel régional du Pilat

 **Distance : 7 km**  
 **Dénivelé positif : 172 m.**



© Lucien Chollet / Parc naturel régional du Pilat

Saint-Julien-Molin-Molette : œuvre d'art refuge  
"En conséquence d'un vœu souscrit"



© Luc OLIVIER / Parc naturel régional du Pilat

Bourg-Argental



© Luc OLIVIER / Parc naturel régional du Pilat

Église de Bourg-Argental : portail médiéval classé

# De Condrieu à Bourg-Argental en 3 jours à pied



Situé sur la via Podiensis, voie principale du Sain-Jacques-de-Compostelle, ce séjour propose aux marcheurs, une diversité de paysages, au sein du **Parc naturel régional du Pilat**, un territoire où la nature est préservée.

Partant des bords du Rhône, avec ses coteaux abrupts, dont les cépages prestigieux **Condrieu, Saint-Joseph** sont renommés, le parcours rejoint les contreforts du massif du Pilat, pour passer dans les terres agricoles dont les produits sont la fierté du territoire, comme la fameuse **Rigotte de Condrieu** ou encore les **nombreuses variétés de pommes du Pilat**.

Lors d'une ascension riche en contrastes, de village en village, les paysages alternent, depuis la côtère du Rhône, où les **terrasses viticoles** escarpées laissent la place à un paysage de **plateaux bucoliques et agricoles**.

Un dépaysement authentique et de belles surprises tout au long du chemin. Les marcheurs découvriront un **patrimoine remarquable** : église, chapelle et croix... et également un **parcours artistique** avec la présence d'œuvres d'art.

## Préparer sa randonnée

Pour partir sereinement sur cet itinéraire de randonnée, un topoguide édité par [la Fédération Française de Randonnée Pédestre](#) permet de le parcourir grâce à une description pas à pas :

- Branche du GR®65 [Genève – Le Puy](#)
- Un balisage unique celui en blanc et rouge des GR®
- Télécharger la trace GPX du GR®65 Genève – Le Puy en bas de la page [“Mes premiers kilomètres sur St-Jacques-de-Compostelle au départ de Lyon”](#)



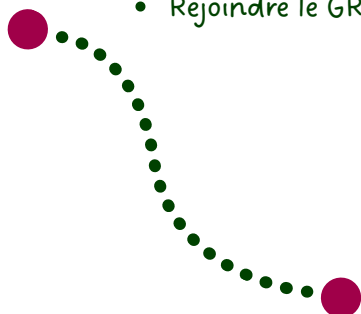
# De Condrieu à Bourg-Argental en 3 jours à pied

## Comment s'y rendre en transports en commun ?



### Au départ de Lyon :

- TER direction Lyon - Valence - Avignon
- Arrêt : Saint-Clair-les-Roches
- Rejoindre le GR® 65 en empruntant le pont de Condrieu



### Revenir sur Lyon :

- Car Région de la Loire ligne 12 direction de Saint-Etienne
- Arrêt : Saint-Etienne - Place Bellevue
- Prendre le T3 en direction de Saint-Etienne Chateaufort
- TER : gare Saint-Etienne Châteaufort direction Lyon

Retrouvez plus d'informations sur [rhonetourisme.com](http://rhonetourisme.com)

## Contact

### Office de tourisme du Pilat

04 74 87 52 00

[www.pilat-tourisme.fr](http://www.pilat-tourisme.fr)

### Vienne Condrieu Tourisme

04 74 53 70 10

[www.vienne-condrieu.com](http://www.vienne-condrieu.com)

### Loire Tourisme

[www.loiretourisme.com](http://www.loiretourisme.com)

### Rhône Tourisme

[www.rhonetourisme.com](http://www.rhonetourisme.com)

## Idées randonnées dans le Pilat

2 700 km de sentiers balisés par le Parc du Pilat  
Randonnées pédestres, équestres, vélo, VTT, trail,  
itinérance et sentiers d'interprétation...

Plus de 250 propositions de parcours en  
itinérance et en boucle, à découvrir sur le site  
**PILAT RANDO**

[pilat-rando.fr](http://pilat-rando.fr)

